




TURISTIČNA
ZVEZA
SLOVENIJE



OŠ GUSTAVA ŠILIH A LAPORJE, Laporje 31, 2318 Laporje

Tel.: 20 829 58 50, faks: 02 829 58 53, e-pošta: group1.osmbgs@guest.arnes.si

33. DRŽAVNI FESTIVAL TURIZMU POMAGA LASTNA GLAVA



POZDRAV IZ LAPORJA

Avtorji naloge:

Ana Celan, Klara Loboda, 6. a

Matija Kavkler, Žan Kurnik, Sara Strnad, 7. a

Amadeja Ačko, Lana Kušar, Luka Perkovič, 9. a

Mentorica:

Andreja Perkovič, prof.

LAPORJE, JANUAR 2019

ZAHVALA

Iskreno se zahvaljujemo [mentorici Andreji Perkovič](#), ki nas je usmerjala in nam trosila ideje, ki nam niso bile vedno najbolj všeč. Hvala [lektorici Boženi Ferenčina Brence](#), ki je poskrbela, da so vse pravopisne nepravilnosti izginile in [učiteljici Ines Jarh](#), za prevod povzetka v angleščino. Hvala tudi [učiteljicama Renati Jesenek in Mateji Zupanec](#), ki sta si vedno vzeli čas in z nami debatirali ter iskali nove rešitve. Zahvaljujemo se tudi našim [staršem](#), ki so nas spodbujali in podpirali. Brez podpore [OŠ Gustava Šiliha Laporje](#), [ravnateljice Margarete Voglar](#) in [TD Laporje](#) naš spominek ne bi zaživel, hvala jim za to.

POVZETEK

Laporje, kraj tisočerih možnosti za oddih, sprostitvev, rekreacijo in spoznavanje česa novega.

Spraševali smo se, po čem krajani in potencialni turisti poznajo naše kraje. Zanimalo nas je, kakšen naj bo turistični spominek Laporja, da bo zanimiv za mlade in tudi za ostale potencialne turiste. Ugotovili smo, da je to zapestnica.

Zamislili smo si zapestnico, ki predstavlja vse pozitivne strani naših krajev: lepo naravo, vodo, lapor in prijazne ter dobrovoljne ljudi. Vrvica vse to poveže v odlično dogodivščino za turiste vseh starostnih skupin.

Zapestnico imamo, lepo naravo tudi, miren kotiček se bo našel za vsakogar. Kaj torej še čakate? Pridite k nam!

Ključne besede: Laporje, turizem, spominek, narava, pohodništvo, sprostitvev.

ABSTRACT

Laporje, a place of thousand ways to take a break, relax, for recreation and to learn something new.

We were wondering what is our town known for by its inhabitants and potential tourists. We wanted to know what should the souvenir of Laporje be like, to be interesting for youngsters and also for other potential tourists. We found out, that the bracelet is the answer.

We designed a bracelet that represents all the positive sides of our town: beautiful nature, water, marl and kind and goodhearted people. The string connects all of the above mentioned into an excellent adventure for tourists of all ages. We have the bracelet, a beautiful nature too, a peaceful corner can be found for everyone as well. So, what are you waiting for? Come and visit us!

Key words: Laporje, tourism, souvenir, nature, hiking, relaxation.

KAZALO

1 UVOD.....	6
1.1 Iskanje ideje.....	6
1.2 KJE SMO?.....	7
1.2.1 Laporje.....	7
2 RAZISKOVALNI DEL NALOGE.....	8
2.1 METODOLOGIJE DELA.....	8
2.2 CILJI RAZISKOVANJA.....	8
2.3 REZULTATI RAZISKOVANJA.....	8
2.3.1 Rezultati ankete.....	9
2.3.2 Ugotovitve.....	10
3 TURISTIČNI PRODUKT.....	11
3.1 ZAPESTNICA.....	11
3.2. NARAVNE IN KULTURNE ZNAMENITOSTI, KI JIH PREDSTAVLJA TURISTIČNI PRODUKT.....	12
3.2.1 Siva barva – barva laporja.....	12
3.2.2 Zelena barva – barva narave.....	12
3.2.3 Modra barva – barva vode.....	15
3.2.4 Rumena barva – barva prijaznih ljudi.....	16
4 TRŽENJE IN PROMOCIJA.....	19
4.1 ANALIZA TRGA IN TRŽENJA.....	19
4.2 PROMOCIJA.....	19
5 FINANČNI NAČRT.....	20
5.1 PRIHODKI IN ODHODKI.....	20
6 ZAKLJUČEK.....	21
7 NAČRT PREDSTAVITVE NA TURISTIČNI TRŽNICI.....	22
8 VIRI IN LITERATURA.....	23
8.1 KNJIŽNI VIRI.....	23
8.2 SPLETNI VIRI.....	23
8.3 VIRI SLIK.....	24
9 PRILOGE.....	25
9.1 SPLETNA ANKETA.....	25
9.2 ANKETA ZA OSNOVNOŠOLCE.....	28
9.3 RECEPT ZA ŽAJBLJEVE BONBONE.....	29
9.4 RECEPT ZA LAPORSKO MASAŽNO OLJE.....	29

KAZALO SLIK

Slika 1: Skica zapestnice.....	6
Slika 2: Kje smo - zemljevid.....	7
Slika 3: Načrt za izdelavo zapestnice	11
Slika 4: Lapor	12
Slika 5: Krajinski park Žabljek.....	12
Slika 6: Dobov gozd	13
Slika 7: Zemljevid LPP.....	13
Slika 8: Energetske točke	14
Slika 9: Šolski eko vrt	14
Slika 10: Ribnik Farovec.....	15
Slika 11: Zdravilna voda v Hošnici	15
Slika 12: Cerkev v Laporju.....	16
Slika 13: Cerkev na Žabljeku	17
Slika 14: Senegačnikova cimprača	17
Slika 15: Šivalni stroji družine Babič	18
Slika 16: Preša na Razgorju	18

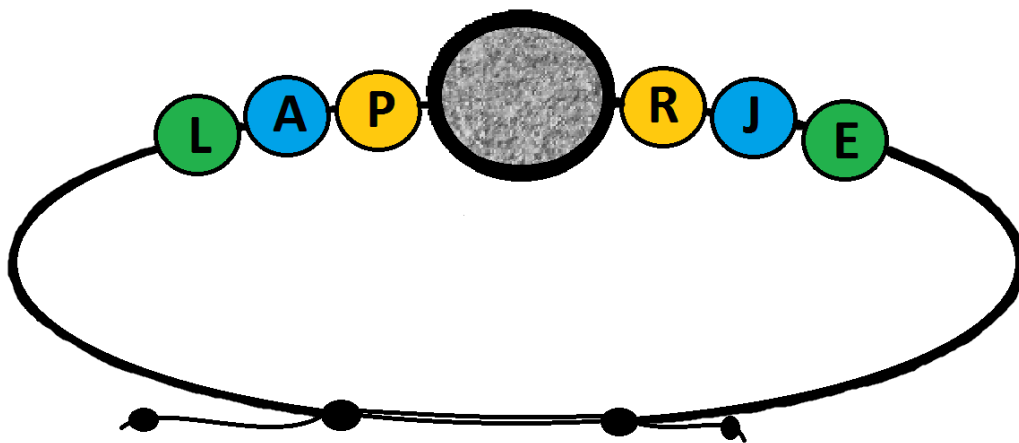
1 UVOD

1.1 Iskanje ideje

Turistični podmladek naše šole se vsako leto vsaj malo pomladi, zato ni možnosti, da bi nam lahko zmanjkalo idej, kako promovirati naš kraj in ustvariti dobre turistične zgodbe. Nekateri smo člani že četrto leto zapored, kar nam daje posebno mesto v ekipi, saj velja, da že veliko vemo in znamo.

Ko smo v tem šolskem letu prvič prišli k turističnemu krožku in nam je naša mentorica ga. Andreja Perkovič povedala temo raziskovalne naloge, Turistični spominek mojega kraja, se nam je porodilo nešteto idej. Takoj smo vedeli, da so vse ideje dobre, a so nekatere neizvedljive, spet druge pa ne sodijo v naše okolje.

Odločili smo se, da bomo izvedli anketo in povprašali krajanje Krajevne skupnosti Laporje, potencialne turiste in učence naše šole, na kaj se najprej spomnijo ob besedi Laporje in kakšne vrste spominki jih na potovanjih najbolj pritegnejo. Menili smo, da nam ideje naših sokrajanov lahko prinesejo dobre rešitve. Nismo se motili. Na podlagi odgovorov, ki smo jih dobili, je nastal naš turistični spominek – zapestnica.



Slika 1: Skica zapestnice (L. Perkovič)

1.2 KJE SMO?

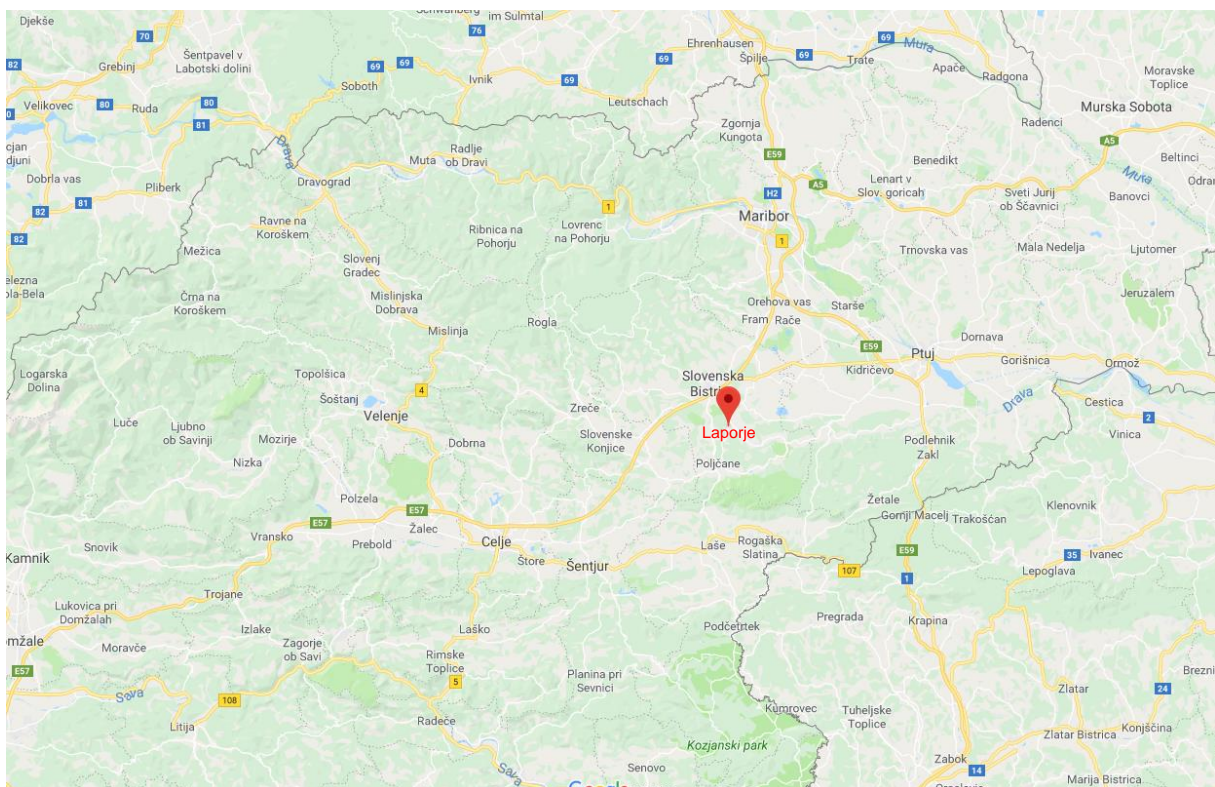
1.2.1 Laporje

Laporje je gručasto in deloma razloženo naselje, ki leži na prehodu iz Dravinjske v Ložniško dolino. Leži na nadmorski višini 275 m. Je osrednje naselje istoimenske krajevne skupnosti, ki obsega Dolgi Vrh, Drumlažno, Hošnico, Ješovec, Kočno ob Ložnici, Križni Vrh, Levič, Razgor, Žabljek, Vrhole pri Laporju in Zgornjo Brežnico. Laporje je bogato z naravnimi in kulturnimi znamenitostmi. Ponaša se tudi z bogato zgodovino. V pisnih virih je prvič omenjeno že leta 1251 kot Lapriach, in sicer v latinsko pisani listini, ki govori o zamenjavi župnij. (Čas, 2008)

Ime kraja je najverjetneje starejše od cerkve. Ljudsko izročilo pravi, da ime kraja izvira iz laporja, kamnine, ki je zastopana na tem območju. (Čas, 2018, str. 13)

V Etimološkem slovarju slovenskih zemljepisnih imen je zapisano:

Laporje-a s: v Laporju; prid, laporski, preb. Laporčan,-ka. Ime je izpeljano iz občega imena **lapor**, ki pomeni kamnina, sestavljena iz drobnih zrn gline in apnenca ali dolomita. Kraji s tem imenom ležijo na lapornatih tleh. (Snoj, 2009, str. 226)



Slika 2: Kje smo - zemljevid

2 RAZISKOVALNI DEL NALOGE

2.1 METODOLOGIJE DELA

Pri pripravi raziskovalne naloge smo uporabili naslednje metode raziskovanja:

- možgansko nevihto (brainstorming) – zbiranje idej in njihovo združevanje za pridobitev celostne podobe turističnega produkta
- terensko delo – pogovor s krajanji Laporja in okolice ter zbiranje predlogov za turistični produkt,
- anketo – anketiranje učencev in krajanov ter potencialnih turistov,
- delo z literaturo in iskanje informacij na spletu.

2.2 CILJI RAZISKOVANJA

Nameni in cilji našega raziskovalnega dela so bili:

- poskrbeti za promocijo našega kraja,
- privabiti turiste, da obišejo naše kraje,
- predstaviti naše kraje na zanimiv in drugačen način,
- skrbeti za predstavitev naravne in kulturne dediščine,
- turistom omogočiti nepozabno doživetje narave in okolja,
- se pri delu zabavati, spoznavati in razvijati samostojnost,
- ob odkrivanju novih spoznanj o naših krajih in njihovih skritih kotičkih doživeti nepozabna doživetja.

2.3 REZULTATI RAZISKOVANJA

Rezultati našega dela so:

- spominek našega kraja – zapestnica,
- promocija našega kraja in okoliških krajev,
- predstavitev naravne in kulturne dediščine,
- spoznavanje med seboj,
- zabava in dogodivščine ob ustvarjanju in raziskovanju.

V raziskovanje smo vložili veliko dela in pozitivne energije, a je bil naš trud poplačan s pozitivnimi odzivi krajanov in šolarjev. Veseli smo tudi odziva Turističnega društva Laporje in drugih društev v kraju, ki nas bodo pri izvedbi produkta podprli.

2.3.1 Rezultati ankete

Anketo smo izvedli v spletni obliki za krajanke ter potencialne turiste in v fizični obliki za osnovnošolce, vključeni so bili učenci od 4. do 9. razreda.

2.3.1.1 Spol

V spletni anketi je sodelovalo 237 anketirancev: 151 (63,7 %) žensk in 86 (36,3 %) moških.

Sodelovalo je tudi 83 šolarjev naše šole: 56 (67,5 %) deklet in 27 (32,5 %) fantov.

2.3.1.2 Starost

V spletni anketi je bilo največ anketirancev starih od 26 do 40 let (47 %) in od 41 do 56 let (36 %).

Vsi šolarji so sodili v prvo starostno skupino od 10 do 15 let.

2.3.1.3 Kraj bivanja

Po kraju bivanja smo spraševali, ker smo želeli ločiti med idejami in predlogi prebivalcev Laporja in ostalih potencialnih turistov.

V spletni anketi je sodelovalo 184 (77,6 %) krajanov Laporja in okolice in 53 (22,4 %) potencialnih turistov iz drugih krajev Slovenije.

2.3.1.4 Turistične znamenitosti Laporja

Anketirancem smo zastavili vprašanje: Katere turistične znamenitosti se prve spomnite, ko pomislite na Laporje in okoliške kraje? Podali so lahko več različnih odgovorov.

Največkrat so anketiranci pomislili na Cerkev sv. Filipa in Jakoba (56). Spomnili so se tudi Laporske pohodniške poti – LPP (23), Muzeja starih šivalnih strojev družine Babič (19), Osnovne šole Gustava Šiliha Laporje (17), energijskih točk v Hošnici (12), in Senegačnikove cimprače v Laporju (9).

Učenci naše šole so najpogosteje zapisali, da se spomnijo na cerkev 34-krat, na šolo 29-krat, na Laporsko pohodniško pot – LPP 15-krat in Senegačnikovo cimpračo (13).

2.3.1.5 Nakup spominka

Med potovanjem po turističnih krajih si vzamete čas za ogled in nakup spominkov. Kaj navadno izberete (razglednico, magnet, obesek za ključke ...)?

Večina anketirancev v spletni anketi je zapisala, da izberejo magnet (77) ali razglednico (56). Nekaj manj jih izbere obesek (24) ali zapestnico (16).

Večina učencev je zapisala, da si najraje izberejo zapestnico (43), verižico (26), obesek (22) ali magnet (18).

2.3.1.6 Predlogi za spominek

Laporje kot turistični kraj potrebuje svoj spominek. Kaj nam predlagate, da izdelamo? Dobrodošle so vse ideje, predlogi, zamisli.

Podanih je bilo veliko različnih predlogov. Nekaj tudi takih, ki niso izvedljivi, saj bi potrebovali veliko finančnih sredstev ali različnih materialov, ki jih nimamo na voljo.

Največkrat so predlagali magnet s fotografijo Laporja ali štoklje na šolskem dimniku. Pogosto so omenjali tudi kozolec in kulinarčne dobrote naših krajev. Podan je bil tudi predlog za izdelavo krajevne razglednice in obeska s kamnino lapor.

Učenci so najpogosteje predlagali zapestnico in obesek. Nekaj pa je bilo predlogov za štokljo (glinen obesek, figura iz lesa) in kapo ali majico z logotipom in napisom Laporje.

2.3.2 Ugotovitve

Na podlagi rezultatov ankete med krajani, potencialnimi turisti in osnovnošolci smo ugotovili, da bi bilo najbolje, če bi za turistični produkt izdelali zapestnice.

Izvedeli smo, da jih mlajši zelo radi kupujejo na izletih ter da bi s tem privabili v naše kraje veliko mlajših turistov.

3 TURISTIČNI PRODUKT

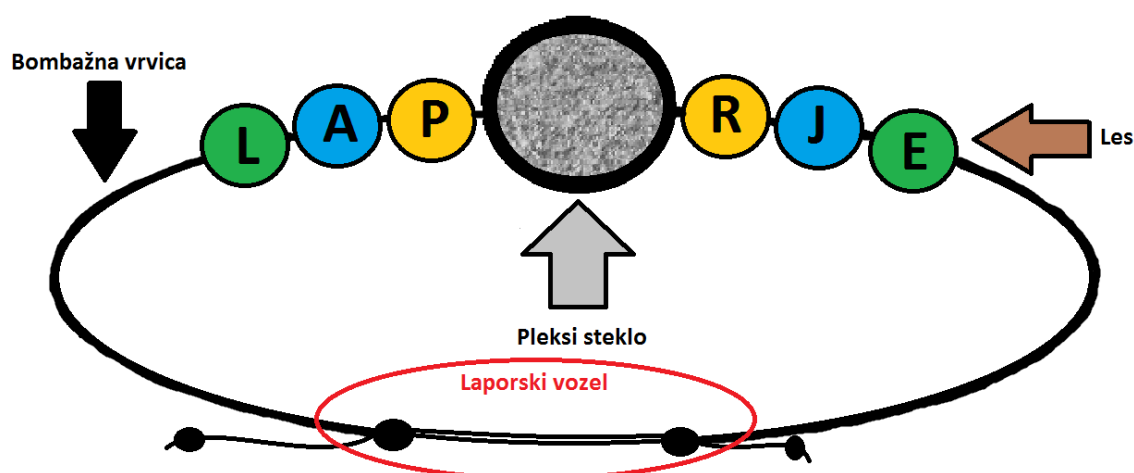
3.1 ZAPESTNICA

Za izdelavo zapestnice smo se odločili, ker smo hoteli z enim izdelkom, ki je zanimiv za turiste, pokazati vse značilnosti Laporja.

Zato smo izbrali:

- **sivo barvo**, ki predstavlja kamnino, po kateri je naš kraj dobil ime – lapor;
- **modro barvo**, ki predstavlja vodo, saj je v našem kraju veliko potočkov, ribnikov, mlak in energijska voda;
- **zeleno barvo**, ki predstavlja okolico, v kateri živimo, saj je v našem kraju veliko gozdov in travnikov;
- **rumeno barvo**, ki predstavlja sonce oziroma pozitivnost in dobrovoljnost ljudi, ki tukaj živimo.

Za izdelavo zapestnic smo uporabili lesene kroglice, kroge iz pleksi stekla, na katerih bo vgraviran vzorec laporja, in pletene vrvice, ki vse povežejo v celoto. Laponski vozec je način vezanja vrvice, ki omogoča, da prilagajamo velikost zapestnice velikosti roke uporabnika. Črke bomo na lesene kroglice zapisali s pripomočkom za graviranje lesa. Zadali smo si cilj, da bomo zapestnice izdelali kar se da enostavno in s čim manj odpadki.



Slika 3: Načrt za izdelavo zapestnice (L. Perkovič)

3.2. NARAVNE IN KULTURNE ZNAMENITOSTI, KI JIH PREDSTAVLJA TURISTIČNI PRODUKT

3.2.1 Siva barva – barva laporja

Lapor je sedimentna kamnina sive do rumenkaste barve. Nastane, kadar se zrna gline, apnenca ali dolomita združijo. Lapor je gladka kamnina, uporablja se tudi za gradbeni material. Glina v laporju je sedimentnega izvora, sestavljena predvsem iz drobnozrnatih mineralov.

V Laporju je lapor temno sive barve, z lahkoto od njega odkrušimo drobne delce gline. (Gril in Požgan, 2014)



Slika 4: Lapor (T. Gril)

3.2.2 Zelena barva – barva narave

3.2.2.1 *Krajinski park Žabljek*

Krajinski park Žabljek obsega Lisičji greben in sistem ribnikov, skozi katere teče potok. Meri 175 hektarjev in je bil leta 1992 razglašen za zavarovano območje. (Arko, 2018, str. 17)



Slika 5: Krajinski park Žabljek (<https://tic-sb.si>)

3.2.2.2 Dobov gozd

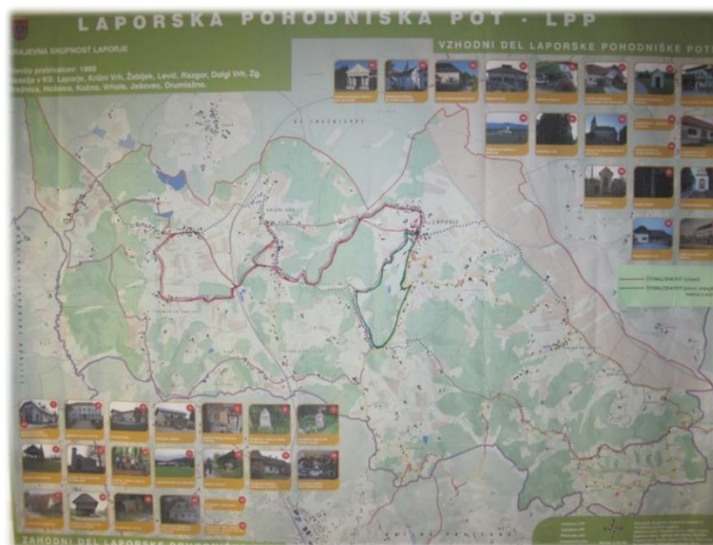
Južno od Slovenske Bistrice blizu vasi Cigonca se nahaja dobov - belogabrov gozd, ki je razglašen za naravni gozdni rezervat Cigonca in sega tudi na območje KS Laporje. Prvotni lastniki tega gozda so bili grofi Attems. Gozd nudi življenjski prostor številnim rastlinskim in živalskim vrstam ter je izjemnega pomena za ohranjanje biotske raznovrstnosti. (Arko, 2018, str. 17)



Slika 6: Dobov gozd (B. Arko)

3.2.2.3 Laponska pohodniška pot – LPP

LPP poteka med gozdovi in travniki v Laporju in bližnji okolici. Začne se v središču vasi, kjer stoji informativna tabla Laponske pohodniške poti, katere del je tudi Štorkljina pot – pot, ki smo jo načrtovali učenci turističnega podmladka naše šole pred nekaj leti. Pot poteka v dveh krožnih smereh – vzhodni in zahodni. Pot je označena, ob njej pa so številne kulturne in naravne znamenitosti, ki so predstavljene in označene na zemljevidu. (TP, 2016)



Slika 7: Zemljevid LPP (A. Perkovič)

3.2.2.4 Energetske točke

V Hošnici pri Laporju so v Oničevem gozdu leta 2003 odkrili energetski kanal, ki seva pozitivno energijo in ima zdravilno moč. Prvih sedem zdravilnih točk je odkrila gospa Jožica Onič. K sodelovanju je povabila priznane strokovnjake, med drugimi tudi radiestezista Igorja Ziernfelda, ki je ugotovil, da imajo točke v Oničevem gozdu zdravilno moč. Premer posamezne točke in njenega vpliva je od enega do deset metrov. Vse točke so označene z lesenimi tablami, na katerih je zapis, kaj zdravijo in kolikšen je čas zdravljenja. (TP, 2016)



Slika 8: Energetske točke (L. Perkovič)

3.2.2.5 Šolski vrt

Na šolskem vrtu so urejena zeliščna greda, dve visoki gredi, greda, ki upošteva načela permakulture, sadno drevje (slovenske sorte), trta, hiša za žuželke in kozolec. Na naši šoli kompostiramo organske odpadke. Uporabljajo se ekološka in netretirana semena. Pri sajenju se upošteva setveni načrt, zasnovan na osnovi kolobarjenja. V vrtu se ne uporablja nobenih kemično-sintetičnih pesticidov in mineralnih gnojil, ampak se uporabljajo konjski gnoj in načini za naravno zatiranje škodljivcev. (<http://www.os-laporje.si/eathink/>)



Slika 9: Šolski eko vrt (B. Čretnik)

3.2.3 Modra barva – barva vode

3.2.3.1 Reki, ribniki in potoki

Ker Laporje leži na prehodu iz Dravinjske v Ložniško dolino, ga obideta kar dve reki – Dravinja in Ložnica, ki poskrbita, da so potoki in ribniki v naši okolici vedno polni vode. V naših krajih boste našli številne ribnike, ki vam nudijo možnost ribolova. Največji so ribniki na Videžu. Velik in za turiste zanimiv je tudi ribnik na Farovcu. V osrčju Laporja pa se nahajajo še trije manjši ribniki, ki so v zasebni lasti: Ačkov, Pečovnikov in Leskovarjev ribnik.



Slika 10: Ribnik Farovec (<https://www.napovednik.com>)

3.2.3.2 Zdravilna voda

V Hošnici se blizu energetskih točk nahaja zdravilna voda. To so potrdili s tako imenovano GDV (Gas Discharge Visualisation) metodo, s katero je njeno energetsko vrednost izmeril gospod Danilo Ogrinc, zasebni raziskovalec biofizike.

Ugotovil je, da ima voda iz energijskih točk veliko energijsko vrednost in je zelo kvalitetna. (TP, 2010)



Slika 11: Zdravilna voda v Hošnici (A. Perkovič)

3.2.4 Rumena barva – barva prijaznih ljudi

»Ljudsko izročilo pravi, da je ime kraja Laporje nastalo že v davnini in izvira iz imena kamnine. Priča o tem, da tod živijo kleni in trdoživi ljudje, ki so hkrati tudi občutljivi in tenkočutni, kot valovita gričevnata pokrajina, ki jih obdaja.« Tako smo zapisali na spominsko darilo ob 190-letnici organiziranega šolstva v Laporju, ki smo jo obeležili novembra 2018.

V naših krajih smo veseli vsakega popotnika in turista. Odprtega srca in duha mu razkažemo vse, kar so s trdom in dobro voljo ustvarjale roke naših prednikov, mi pa se trudimo, da bi to ohranili in krajem dodali tudi svoj pečat.

3.2.4.1 Cerkev sv. Filipa in Jakoba

Cerkev sv. Filipa in Jakoba je kulturni spomenik. V pisnih virih se prvič omenja leta 1251. Prvotna cerkev je bila lesena, imela je raven strop in zvonik. Sedanja stavba je nastala leta 1907, ko so prejšnjo obnovili in povečali. Cerkev sestavljajo pravokotna ladja, nižji prezbiterij in zvonik ob južni fasadi. Zanimivo je tudi, da je na južni strani cerkve vzidan žrtvenik, posvečen bogu Marsu. (Čas, 2008)



Slika 12: Cerkev v Laporju (<https://tic-sb.si>)

3.2.4.2 Cerkev Srca Jezusovega

Cerkev je bila zgrajena leta 1934. Denar za izgradnjo in za nakup zemljišča je podarila Neža Tkavc, izseljenka iz Bostona v ZDA. Za njeno vzdrževanje je kupila še štiri orale gozda, od koder so črpali les. Leta 1986 je cerkev dobila novi zvon, saj so starega med 2. svetovno vojno zaplenili Nemci. Zvon je blagoslovil škof Vekoslav Grmič. Drugi zvon so namestili dve leti kasneje, leta 1988. Cerkev je bila prenovljena in povečana leta 1991. (Penič, 1990)



Slika 13: Cerkev na Žabljeku (Ž. Pinter)

3.2.4.3 Senegačnikova cimprača

Senegačnikova cimprača je ohranila značilno prvotni podobo, pod eno streho so združeni bivalni in gospodarski prostori. Cimpračo so zgradili sredi 19. stoletja. Osnovni gradbeni material so hrastovi tramovi, ki so v notranjosti hiše prekriti s trstiko in ometom. Prvotno je bila streha krita s slamo, kasneje so jo prekrili z opeko. Bivalni prostori imajo značilno razporeditev; ob vstopu v hišo je veža (lojpa), levo je "velika hiša" in iz nje vhod v "štibelc", desno "hiška" in naravnost "črna kuhinja". (Čas, 2008)



Slika 14: Senegačnikova cimprača (L. Moser)

3.2.4.4 Zbirka starih šivalnih strojev

Zbirka šivalnih strojev je plod večletnega namenskega zbiranja lastnika Marjana Babiča. Nastajati je začela leta 1997. V njej se nahajajo stroji za domačo uporabo, krojaški, industrijski in pletilni stroji, ki so v zelo dobrem stanju, saj so vsi restavrirani. Več kot polovica strojev še vedno deluje in lahko z njimi šivamo. Ekspoziti se nahajajo v več prostorih. Proizvajalci večine strojev v zbirki so podjetja Singer, Pfaff, Howe, Dürkopp, Gritzner, Neumann, Kayser, Wertheim, Rast Gasser, Adler ... (www.zbirka-babic.si)



Slika 15: Šivalni stroji družine Babič (<http://www.zbirka-babic.si/>)

3.2.4.5 Preša na Razgorju

Lesene preše so že prava redkost in prav zaradi tega so se vaščani Razgorja odločili, da jih restavrirajo in postavijo na vidno mesto.

Ob postavitvi so leta 2001 zraven preše na Razgorju posadili dve lipi. Lepo obnovljena preša je mesto, kjer se vaščani družijo in preživljajo svoj prosti čas. Preša na Razgorju je hkrati domiselna različica avtobusnega postajališča. (Čas, 2008)



Slika 16: Preša na Razgorju

4 TRŽENJE IN PROMOCIJA

4.1 ANALIZA TRGA IN TRŽENJA

Glede na rezultate ankete, ki smo jo izvedli med laporskimi osnovnošolci, krajanji Laporja in potencialnimi turisti, smo se odločili, da so naša ciljna skupina otroci, mladi in mladi po srcu. Torej vsi tisti, ki se želijo vrniti k naravi, uživati v miru in lepotah naših krajev ter obenem storiti nekaj dobrega za svoje telo in počutje.

Naš kraj še nima svojega turističnega spominka, zato vidimo v svojem produktu idealno priložnost za trženje in promocijo kraja. S spominkom želimo povezati turistične ponudnike v kraju in s tem v Laporje in sosednje kraje pripeljati več turistov.

4.2 PROMOCIJA

Naš turistični produkt – zapestnico, je treba predstaviti in približati ljudem. Spraševali smo se, kako doseči čim več ljudi, da bodo slišali za nas in se odpravili na raziskovanje naših krajev in njihove ponudbe.



FACEBOOK - TURISTIČNO DRUŠTVO LAPORJE
ŠOLSKA SPLETNA STRAN
SPLETNA STRAN MEDOBČINSKE TURISTIČNE
ZVEZE SLOV. BISTRICA
TIC IN RIC SLOVENSKA BISTRICA



PANORAMA
BISTRISKE NOVICE



RADIO ROGLA
ŠTAJERSKI VAL

5 FINANČNI NAČRT

5.1 PRIHODKI IN ODHODKI

Stroške, ki bodo nastali pri oblikovanju turističnega spominka – zapestnice, bosta v celoti krila OŠ Gustava Šiliha Laporje in TD Laporje.

Del stroškov, ki bodo nastali z izrezovanjem in graviranjem osrednjega kroga zapestnice, bo krila izvajalka v obliki sponzorsko opravljenega dela.

PREDVIDENI STROŠKI (100 kom)		
LESENE KROGLICE	600 kosov lesenih kroglic modre, zelene in rumene barve (6 mm)	10 € - nabavi šola
PLEKSI STEKLO (1mm)	100 krogov Φ 35 mm	50 € - sponzorira TD Laporje
VRVICA	črna bombažna, 1mm, 80 m	10 € - nabavi šola
RAZREZ IN GRAVIRANJE	krogi in vzorec kamnine lapor	sponzorsko - izvajalka

Glede na trenutni izračun, v katerem upoštevamo tudi veliko prostovoljnega dela, ki ga pri izdelavi večje količine zapestnic ne moremo zahtevati in pričakovati, bi bila tržna cena zapestnice **5 €**.

Prvih 100 zapestnic bomo podarili v promocijske namene na turistični stojnici v Mariboru (TPLG) in v Slovenski Bistrici, kjer se srečamo turistični podmladki OŠ v občinah Slov. Bistrica, Makole, Poljčane in Oplotnica.

6 ZAKLJUČEK

Ugotovili smo, da naš kraj še nikoli ni imel svojega turističnega spominka. Imamo razglednico Laporja, ki je že precej stara. Turisti lahko dobijo samo nekaj brošur o Laporju in znamenitostih. Zato smo se še toliko bolj zavzeto lotili raziskovanja in načrtovanja.

V anketi so nam krajanji in potencialni turisti povedali, kaj jim je všeč, kaj najraje izberejo za spominek. Zanimivo je bilo izvedeti tudi, da kar precej ljudi, ki niso iz naših krajev, pozna Laporje in njegove kulturne ter naravne znamenitosti.

Ker smo želeli izdelati spominek, ki bi bil blizu tudi mlajšim, smo jih povprašali za mnenje in najbolj so bili navdušeni nad zapestnicami. Tako nam ni bilo treba več veliko razmišljati. Ideja je bila podana.

Z zapestnico smo želeli na simboličen način predstaviti vse tisto, kar imamo v Laporju zanimivega. Najbolj ponosni smo lahko na neokrnjeno naravo in mir, ki ga lahko najdemo med gozdovi, polji in vodami. Naši kraji so primerni za počitek, razvajanje in rekreacijo ter skrb za telo in duha.

Če želimo vse to ohraniti, se moramo tudi sami potruditi, da s svojimi izdelki ne obremenjujemo okolja, zato smo izbrali naravne materiale oz. materiale, ki so obstojni in smo jih lahko reciklirali – uporabili smo manjše koščke pleksi stekla, ki bi jih pri izdelovalcu plošč sicer zavrgli.

7 NAČRT PREDSTAVITVE NA TURISTIČNI TRŽNICI

Na turistični tržnici bomo postavili paviljon, v katerem bo obiskovalce čakalo prijetno razvajanje. Pripravili bomo dva kraljevska fotelja, da se bodo obiskovalci udobno namestili in uživali v masaži rok. Roke jim bomo masirali s posebnim masažnim oljem, ki smo ga izdelali sami. Obiskovalcem bomo ponudili kozarec energijske vode in za osvežitev še žajbljeve bonbone, ki sta jih prav tako naredili učenki naše šole Kaja in Karla.

Voda, žajbljevi bonboni in zapestnice bodo v posebnih skodelicah, ki bodo predstavljale kroglice naše zapestnice. Skodelice bomo izdelali sami s postopkom kaširanja odpadnega papirja. Obarvali jih bomo modro, zeleno in rumeno, kar so barve naše zapestnice.

Med masažo bodo maserji predstavili tudi Laporje in možnosti za sprostitev, rekreacijo, gurmanske užitke ... v naših krajih.

Masaže bodo deležni obiskovalci, ki bodo od laporskih promotorjev dobili poseben kuponček. Kuponček bodo dobili, če bodo ugotovili, kaj imamo skrito v škatli presenečenja.

Ob koncu masaže bodo v dar dobili tudi zapestnico Laporje in povabilo, da nas obišejo.

8 VIRI IN LITERATURA

8.1 KNJIŽNI VIRI

- Arko, B. (2018). Naravne znamenitosti Laporja z okolico. V Laponski hram učenosti – vrata v svet: 190 let organiziranega šolstva v Laporju. Laporje: OŠ Gustava Šiliha.
- Čas, M. (2018). O Laporju. V Laponski hram učenosti – vrata v svet: 190 let organiziranega šolstva v Laporju. Laporje: OŠ Gustava Šiliha.
- Čas, M. (2008). Iz preteklosti v sedanost. OŠ Gustava Šiliha Laporje.
- Gril, T. in Požgan, T. (2014). Kako prepoznati kamnine iz domačega kraja in okolice. Raziskovalna naloga. OŠ Gustava Šiliha Laporje.
- Penič, L. (1990). Žrtve druge svetovne vojne v občini Slovenska Bistrica, Zbornik občine Slovenska Bistrica II.
- Snoj, M. (2009). Etimološki slovar slovenskih zemljepisnih imen. Ljubljana: Modrijan, ZRC SAZU.
- Turistični podmladek (2010). Laporje, skrivnost energetskih točk. OŠ Gustava Šiliha Laporje.
- Turistični podmladek (2016). Štokljina pot. OŠ Gustava Šiliha Laporje.

8.2 SPLETNI VIRI

- Šolski ekovrt. Dostopno na naslovu: <http://www.os-laporje.si/eathink/>, prevzeto 20. 1. 2019.
- Zbirka starih šivalnih strojev družine Babič. Dostopno na naslovu: <http://www.zbirka-babic.si/>, prevzeto, 16. 12. 2018.

8.3 VIRI SLIK

- Slika 1: Skica zapestnice. Luka Perkovič, 6. 1. 2019.
- Slika 2: Kje smo – zemljevid. Dostopno na naslovu: <https://www.google.si/maps/place/2318+Laporje/>, prevzeto 6. 1. 2019.
- Slika 3: Načrt za izdelavo zapestnice. Luka Perkovič, 6. 1. 2019.
- Slika 4: Lapor. Fotografija Timotej Gril, februar, 2014.
- Slika 5: Krajinski park Žabljek. Dostopno na naslovu: <https://tic-sb.si/kaj-videti/naravna-dedi%C5%A1%C4%8Dina/krajinski-park-%C5%BEabljek-vid%C5%BE.html>, prevzeto 14. 12. 2018.
- Slika 6: Dobov gozd. Fotografija Boža Arko, maj, 2018.
- Slika 7: Zemljevid LPP. Fotografija Andreja Perkovič, maj, 2016.
- Slika 8: Energetske točke. Fotografija Luka Perkovič, maj 2016.
- Slika 9: Šolski eko vrt. Barbara Čretnik, junij, 2017.
- Slika 10: Ribnik Farovec. Dostopno na naslovu: https://www.napovednik.com/dogodek213684_dan_ljubezni_open_air_party_-_jezero_farovec_pri, prevzeto 14. 12. 2018.
- Slika 11: Zdravilna voda v Hošnici. Fotografija Andreja Perkovič, maj 2016.
- Slika 12: Cerkev v Laporju. Dostopno na naslovu: <https://tic-sb.si/kaj-videti/kulturna-dedi%C5%A1%C4%8Dina/sakralni-objekti/cerkev-sv.-filipa-in-jakoba.html#prettyPhoto>, prevzeto 10. 12. 2018.
- Slika 13: Cerkev na Žabljeku. Fotografija Žan Pinter, maj 2016.
- Slika 14: Senegačnikova cimprača. Fotografija Lana Moser, maj 2016.
- Slika 15: Šivalni stroji družine Babič. Dostopno na naslovu: <http://www.zbirka-babic.si/>, prevzeto 30. 11. 2018.
- Slika 16: Preša na Razgorju. Fotografija Damjan Dovnik, maj 2016.

9 PRILOGE

9.1 SPLETNA ANKETA

0% 100%

Turistični spominek Laporja

Spoštovani!

Smo člani Turističnega podmladka OŠ Gustava Šiliha Laporje. Vsako leto se udeležimo Festivala Turizmu pomaga lastna glava, kjer predstavljamo svoje ideje za turistične produkte. Letošnja tema je Turistični spominek mojega kraja.

Naša naloga je, da izdelamo spominek, ki bo zanimiv in bo hkrati predstavljal naš kraj Laporje in njegove turistične in naravne znamenitosti.

Prosimo vas, da nam pomagate pri oblikovanju spominka. Odgovorite na spodnja vprašanja in nam s tem pomagajte razviti idejo o spominku iz Laporja.

**Člani Turističnega podmladka OŠ Gustava Šiliha Laporje
z mentorico Andrejo Perkovič**

vaše mnenje je pomembno

0% 100%


Turistični spominek Laporja

*** Spol:**

Moški

Ženski

vaše mnenje je pomembno

0%  100%

Turistični spominek Laporja

* V katero starostno skupino spadate?

10-15 let

16-25 let


26-40let

41-55let

56+ let

[Prejšnja stran](#) [Naslednja stran](#)

vaše mnenje je pomembno


0%  100%

Turistični spominek Laporja

* Kraj bivanja:

[Prejšnja stran](#) [Naslednja stran](#)

vaše mnenje je pomembno

0%  100%

Turistični spominek Laporja

* Katere turistične znamenitosti se prve spomnite, ko pomislite na Laporje in okoliške kraje?

[Prejšnja stran](#) [Naslednja stran](#)

vaše mnenje je pomembno

0% 100%

Turistični spominek Laporja

* Med potovanjem po turističnih krajih si vzamete čas za ogled in nakup spominkov. Kaj navadno izberete (razglednico, magnet, obesek za ključce ...)?

Prejšnja stran Naslednja stran

vaše mnenje je pomembno

0% 100%

Turistični spominek Laporja

* Laporje kot turistični kraj potrebuje svoj spominek. Kaj nam predlagate, da izdelamo? Dobrodošle so vse ideje, predlogi, zamisli.

Prejšnja stran Zadnja stran

vaše mnenje je pomembno

0% 100%

Turistični spominek Laporja

Hvala, da ste si vzeli čas in nam pomagali ustvariti turistični spominek Laporja.

Prejšnja stran Konec

9.2 ANKETA ZA OSNOVNOŠOLCE

Turistični spominek Laporja

Pozdravljen/a!

Smo člani Turističnega podmladka OŠ Gustava Šiliha Laporje. Vsako leto se udeležimo Festivala Turizmu pomaga lastna glava, kjer predstavljamo svoje ideje za turistične produkte. Letošnja tema je Turistični spominek mojega kraja.

Naša naloga je, da izdelamo spominek, ki bo zanimiv in bo hkrati predstavljal naš kraj Laporje in njegove turistične in naravne znamenitosti.

Prosimo te, da nam pomagaš pri oblikovanju spominka. Odgovori na spodnja vprašanja in nam s tem pomagaj razviti idejo o spominku iz Laporja.

Člani Turističnega podmladka OŠ Gustava Šiliha Laporje
z mentorico Andrejo Perkovič

1. **Spol** (obkroži): **dekle** **fant**

2. **V kateri razred hodiš?** (obkroži): 4. a 5. a 6. a 7. a 8. a 9. a

3. **Napiši kraj, kjer živiš:** _____

4. **Katere turistične znamenitosti se prve spomniš, ko pomisliš na Laporje in okoliške kraje?** (Lahko jih napišeš tudi več.)

5. **Med potovanjem ali na morju si vzameš čas za ogled in nakup spominkov. Kaj navadno izbereš (razglednico, magnet, obesek za ključke ...)?** (Naštej, kaj najraje kupiš.)

6. **Laporje kot turistični kraj potrebuje svoj spominek. Kaj nam predlagaš, da izdelamo? Dobrodošle so vse ideje, predlogi, zamisli.**

Hvala za tvoje predloge!

9.3 RECEPT ZA ŽAJBLJEVE BONBONE

Recept za izdelavo domačih žajbljevih bonbonov sta nam prijazno povedali Karla Rap in Kaja Vantur, učenki naše šole, ki sta v prejšnjem šolskem letu raziskovali, kako doma narediti najboljše in najbolj zdrave bonbone.

Pomagali nam bosta tudi pri pripravi bonbonov, ki jih bomo ponujali obiskovalcem na turistični tržnici.

Sestavine:

- Ø jedilne žlice limone,
- Ø 100 g sladkorja in
- Ø jedilne žlice koncentriranega žajbljevega čaja

(količino posamezne sestavine določite po okusu)

Postopek priprave bonbonov

Vse sestavine (sladkor, žajbljev čaj, limona) daš v lonec in ga pristaviš na štedilnik ter kuhaš, dokler se snov ne obarva lepo rjavo in se zgosti. Zmes nakapljaš na peki papir. Ko se bonboni posušijo, jih previdno povaljaš v mletem sladkorju.

9.4 RECEPT ZA LAPORSKO MASAŽNO OLJE

Osnovno olje:

- Ø 5 žlic olivnega olja
- Ø 5 žlic mandljevega olja
- Ø 5 žlic sončničnega olja

Eterično olje:

- Ø 10 kapljic olja sivke
- Ø 10 kapljic olja kamilice

Masažno olje s sivko koži vrača sijaj, mehko, nežnost in prožnost. Kamilica pa poskrbi za sproščenost in pomirjanje.